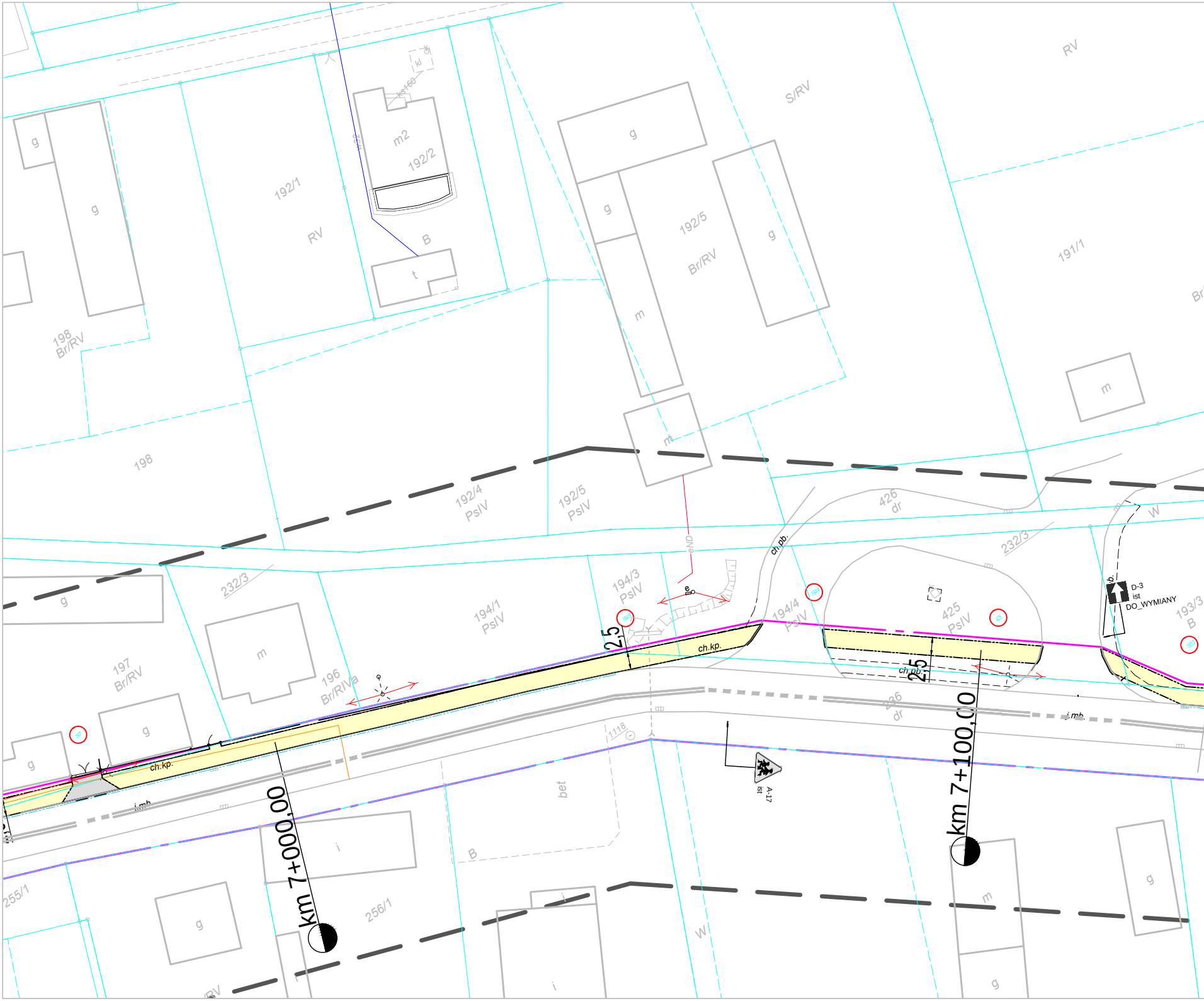
RV
S/RV
g
192/1
RV
m2
192/2
B
t
kl
g
192/5
Br/RV
g
m
191/1
m
198
Br/RV
198
192/4
PsIV
192/5
PsIV
m
426
dr
232/3
W
232/3
g
194/3
PsIV
194/1
PsIV
194/4
PsIV
425
PsIV
D-3
ist
DO_WYMIANY
193/3
B
eND
ch.pb.
ch.kp.
2,5
ch.pb.
2,5
m
197
Br/RV
196
Br/RIVa
g
g
ch.kp.
226
dr
i.mb.
i.mb.
1118
A-17
ist
bet
B
km 7+000,00
km 7+100,00
i
255/1
256/1
g
W
m
g
g
i
RV

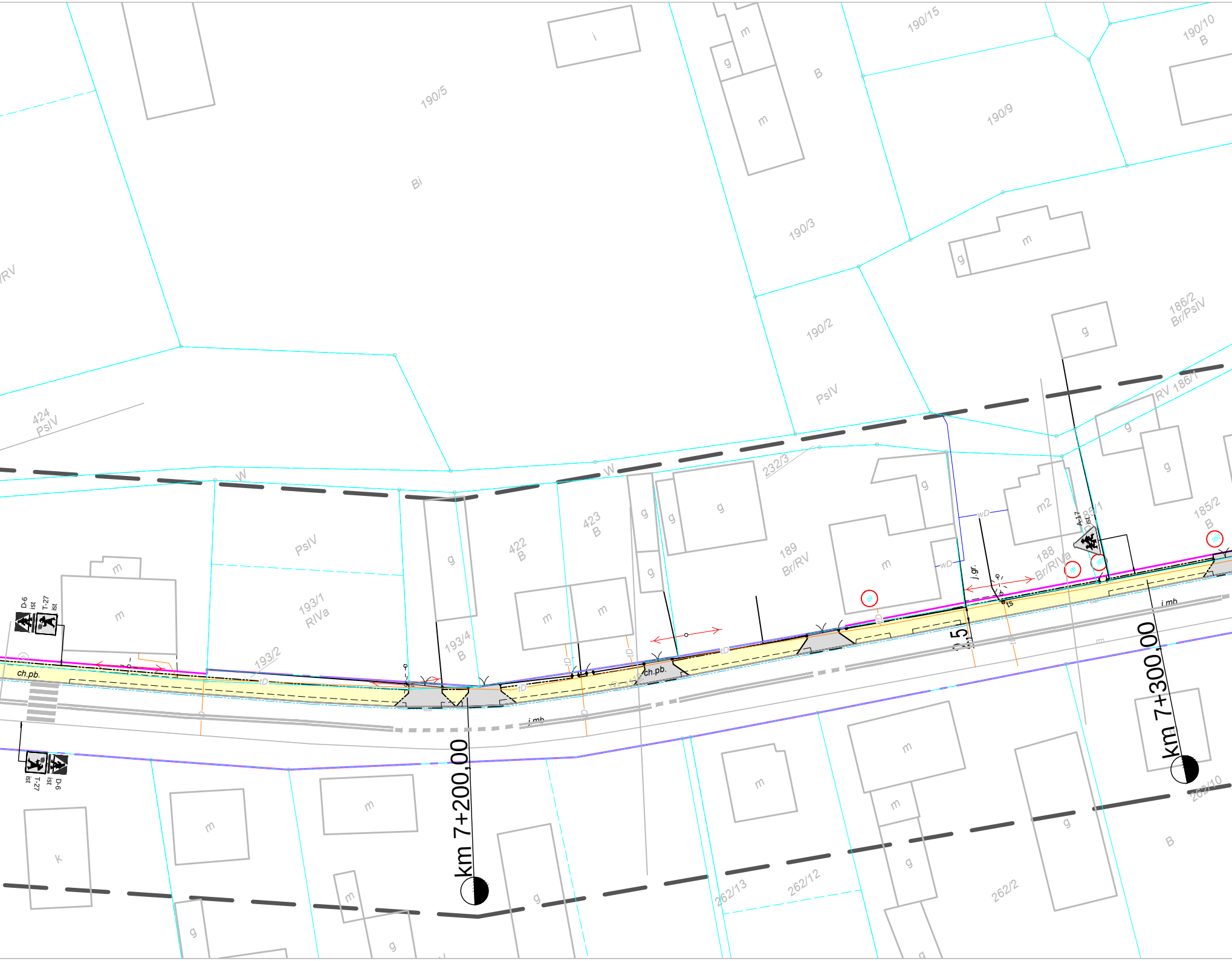
190/5
Bi
190/15
190/10
B
B
190/9
190/3
190/2
PsIV
186/2
Br/PsIV
RV 186/1
424
PsIV
W
W
232/3
PsIV
193/1
RIVa
193/2
193/4
B
422
B
423
B
189
Br/RV
188
Br/RIVa
185/1
185/2
B
A-17
ist
D-6
ist
T-27
ist
ch.pb.
ch.pb.
j.gr.
j.mb.
j.mb.
ts
wD
wD
tD
0,5
km 7+200,00
km 7+300,00
262/13
262/12
262/2
262/10
B
m
m2
g
i
k

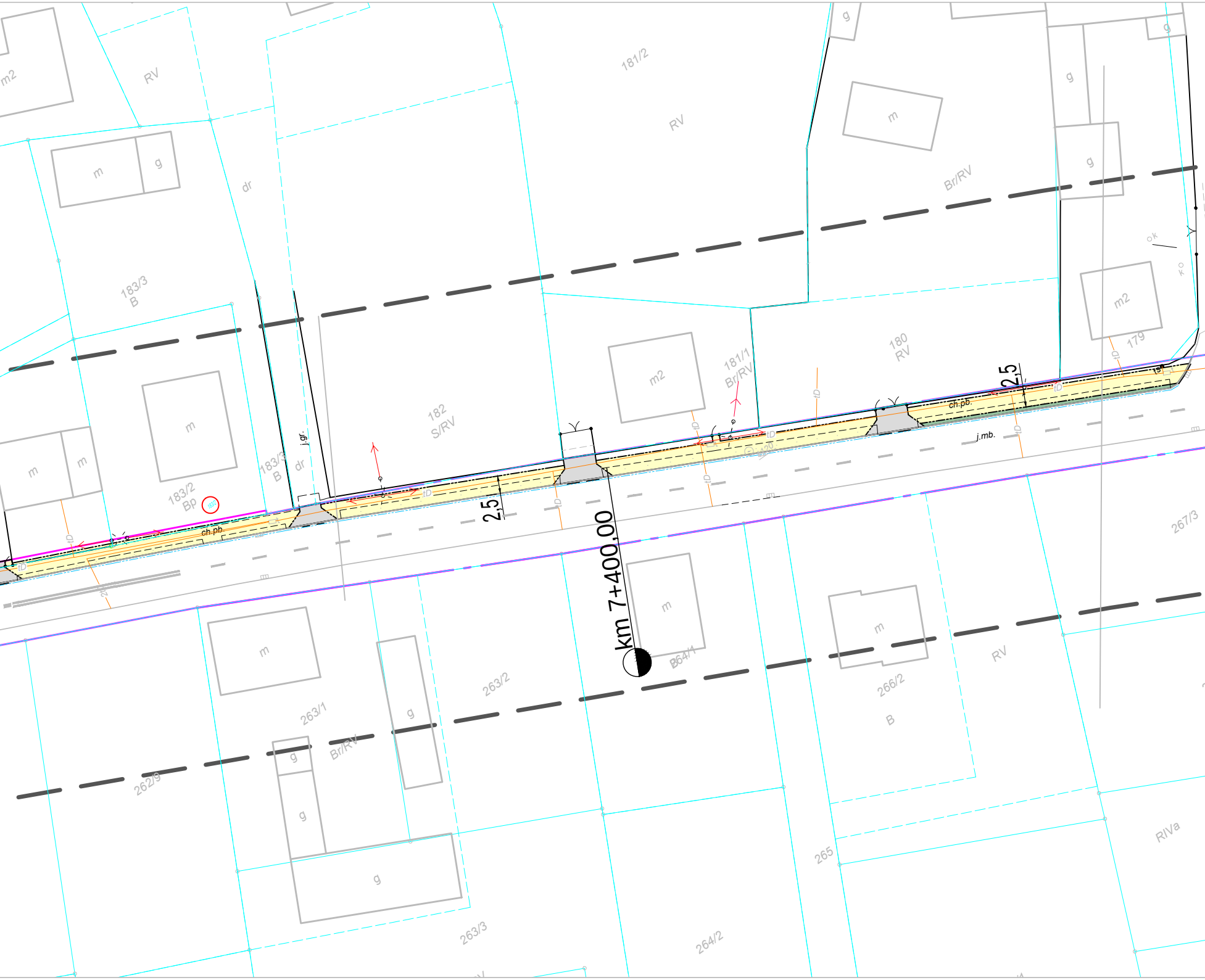
m2
RV
181/2
RV
g
g
m
g
g
Br/RV
m
g
dr
183/3
B
m
m2
181/1
Br/RV
180
RV
m2
179
182
S/RV
183/3
B
dr
j.gr.
m
m
m
183/2
Bp
ch.pb
ch.pb.
2,5
2,5
j.mb.
km 7+400,00
m
264/1
B
m
266/2
B
RV
267/3
m
263/2
263/1
Br/RV
g
g
g
262/9
g
263/3
264/2
265
RIVa

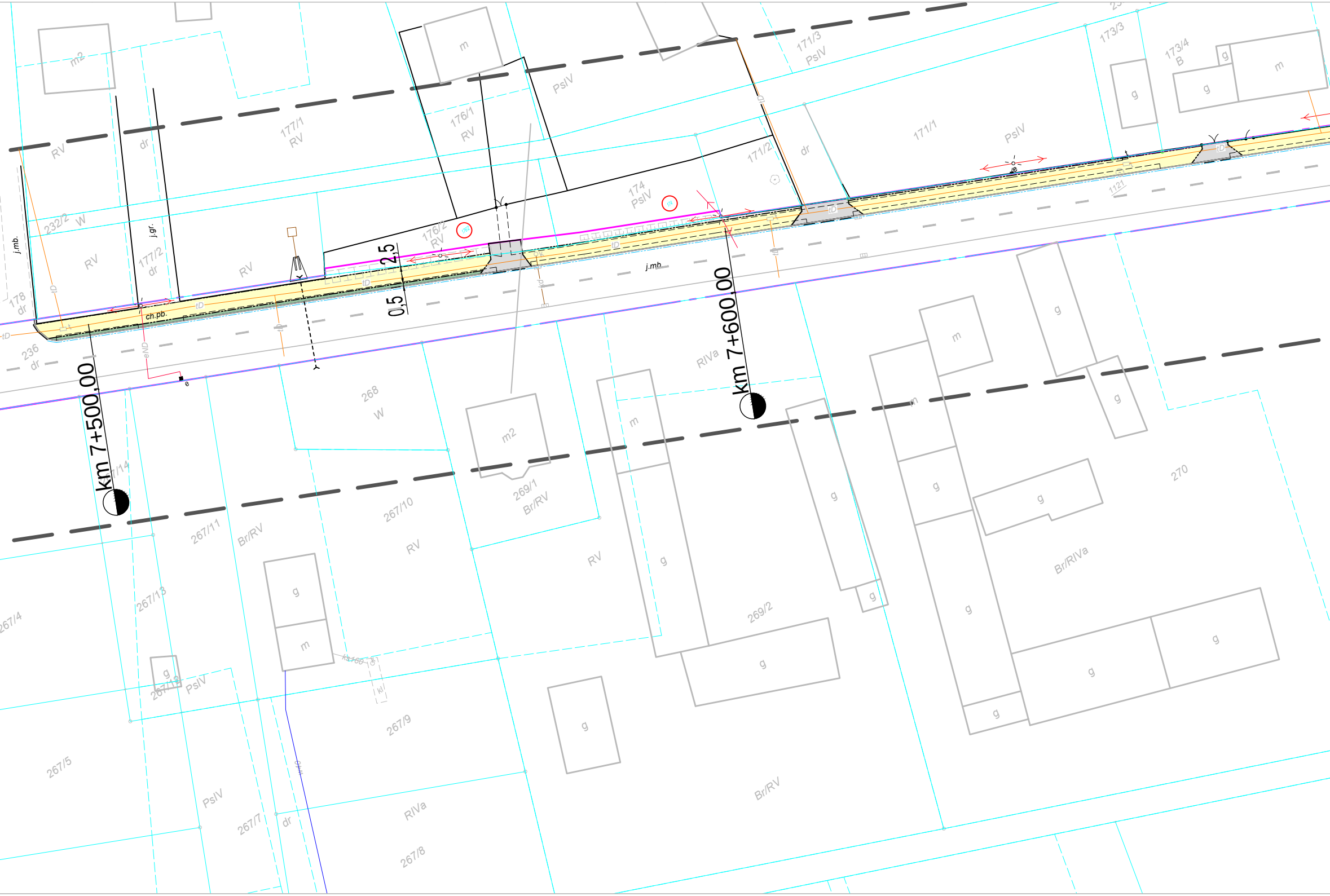
km 7+500,00
km 7+600,00
2,5
0,5
ch.pb.
j.mb.
j.gr.
tD
eND
m2
m
g
RV
PsIV
RIVa
Br/RV
Br/RIVa
W
dr
B
177/1
176/1
176/2
177/2
174
171/3
171/2
171/1
173/3
173/4
232/2
178
236
268
269/1
269/2
270
267/4
267/5
267/7
267/8
267/9
267/10
267/11
267/12
267/13
267/14
112/1

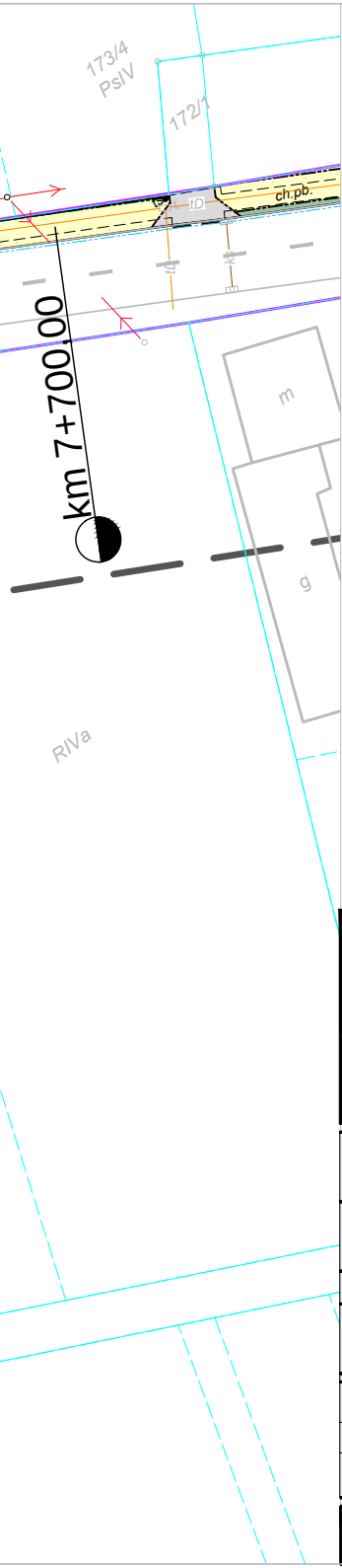
173/4
PsIV
172/1
ch.pb.
tD
ts
tD
kt
km 7+700,00
m
g
RIVa

LEGENDA:

🟪	Linia rozgraniczająca teren inwestycji
🟥	Projektowana oś główna ciągu pieszo rowerowego
—·—·—	Projektowane obrzeże betonowe 8x20
— — — —	Projektowana krawędź jezdni
🟦	Granice działek ewidencyjnych
◯	Numery działek ewidencyjnych przed podziałami
~~—~~ 387/2	Numer działki dzielonej Numer działki po podziale
🟨	Nawierzchnia ciągu pieszo rowerowego z kostki betonowej
🟪	Nawierzchnia ciągu pieszo rowerowego z betonu asfaltowego
⬜	Nawierzchnia zjazdów
🟩	Projektowana zieleń niska
D-6b prj	Projektowane oznakowanie pionowe
A-7 ist	Istniejące oznakowanie pionowe
C-13 lkw	Istniejące oznakowanie pionowe do likwidacji
B-9 do przen.	Istniejące oznakowanie pionowe do przeniesienia
🟦	Projektowane oznakowanie poziome
⬜	Istniejące oznakowanie poziome

Jednostka projektowa:

KFG S.K.
BIURO PROJEKTÓW DROGOWYCH

KFG Sp. z o.o. Sp. k.
Biuro Projektów Drogowych

ul. Wilczak 16a, 61-623 Poznań
tel. (61) 821-92-00 fax: (61)821-92-00
biuro@kfgsk.pl, www.kfgsk.pl

Zamawiający: *Projekt współfinansowany z funduszy EOG 2009-2014,pochodzących z Islandii, Liechtensteinu i Norwegii oraz środków krajowych.*

OFAL OBSZAR FUNKCJONALNY AGLOMERACJI LESZCZYŃSKIEJ
ICELAND LIECHTENSTEIN NORWAY eea grants
MINISTERSTWO INFRASTRUKTURY I ROZWOJU

Miasto Leszno
Urząd Miasta Leszno
ul. K. Karasia 15
64-100 Leszno

Stadium:

PROJEKT BUDOWLANO-WYKONAWCZY

Zamierzenie budowlane:
Budowa ciągu pieszo-rowerowego przy drodze powiatowej nr 4760P
Włoszakowice Jezierzyce Kościelne

Branża: DROGOWA

SKALA 1:500

Nazwa opracowania:

PROJEKT STAŁEJ ORGANIZACJI RUCHU

ZESPÓŁ PROJEKTOWY

funkcja	imię i nazwisko	specjalność i nr uprawnień	podpis
PROJEKTANT	mgr inż. Jakub STARCZEWSKI	w spec.drogowej bez ogr. WKP/0306/PWOD/13	

data	nr umowy	nr rys.	faza	Tom
02.2016	**MZD-BPU.272.14.2015**	**2.7**	**OR**	**IV**

201538-14.10-Leszno-01.dwg